

T.C.
ÇEVRE VE ŞEHİRCİLİK BAKANLIĞI
TABİAT VARLIKLARINI KORUMA GENEL MÜDÜRLÜĞÜ
ARAŞTIRMA VE TESCİL DAİRESİ BAŞKANLIĞI

Sayı : 30770851-252.07.02[252.07.02]-
E.49346

02/04/2018

Konu : Şanlıurfa İli, Siverek İlçesi Anıt Ağaç
Tescili Hk.

BAKANLIK MAKAMINA

İlgi: a) 11.07.2014 tarih 7008 sayılı Bakanlık Makamı Olur'u.


b) Şanlıurfa Valiliği (Çevre ve Şehircilik İl Müdürlüğü)' nin 01.03.2018 tarih ve 1695 sayılı yazısı.

İlgi (b) yazı ile; Şanlıurfa İli, Siverek İlçesi, Kayalı Mahallesi, Güngörmez Mezrası, pafta 3 üzerinde yer alan Palamut meşesi'nin (*Quercus ithaburensis*) "Anıt Ağaç" olarak tescili ve koruma alanı belirlenmesine ilişkin, Şanlıurfa Tabiat Varlıklarını Koruma Bölge Komisyonu'nun 28.02.2018 tarih ve 273 sayılı kararı Bakanlığımıza (Tabiat Varlıklarını Koruma Genel Müdürlüğü) gönderilmiştir.

644 sayılı Çevre ve Şehircilik Bakanlığının Teşkilat ve Görevleri Hakkında Kanun Hükmünde Kararname'nin Madde 13/A-2 bendi "...Bakanlıkça tespit edilen doğal sit alanları, tabiat varlıkları ve bunların koruma alanlarının tescil ve ilanı Bakanın onayı ile yapılır..." şeklindedir. Ancak, ilgi (a) Bakanlık Makamı Olur'u ile anıt ağaç tescili ve anıt ağaç tescil kaydının kaldırılması onay yetkisi Tabiat Varlıklarını Koruma Genel Müdürüne verilmiştir.

Bu doğrultuda; Şanlıurfa İli, Siverek İlçesi, Kayalı Mahallesi, Güngörmez Mezrası, pafta 3 üzerinde yer alan, (Y: 500731.45, X:4193027.83) (UTM 6⁰-ED50) koordinatlı ve 197,653 m² koruma alanlı Palamut meşesi'nin (*Quercus ithaburensis*) "Anıt Ağaç" olarak tescili ve koruma alanı belirlenmesine ilişkin, Şanlıurfa Tabiat Varlıklarını Koruma Bölge Komisyonu'nun 28.02.2018 tarih ve 273 sayılı karar'ın onaylanması hususunu;

Tensiplerinize arz ederim.

 e-imzalıdır
Ümit TURAN
Daire Başkanı

Uygun görüşle arz ederim.
28/03/2018

 e-imzalıdır
Ahmet DEMİRTAŞ
Genel Müdür Yardımcısı V.

Not: 5070 sayılı Elektronik İmza Kanunu gereği bu belge elektronik imza ile imzalanmıştır.


T.C.
ÇEVRE VE ŞEHİRCİLİK BAKANLIĞI
TABİAT VARLIKLARINI KORUMA GENEL MÜDÜRLÜĞÜ
ARAŞTIRMA VE TESCİL DAİRESİ BAŞKANLIĞI

Sayı : 30770851-252.07.02[252.07.02]-
E.49346

02/04/2018

Konu : Şanlıurfa İli, Siverek İlçesi Anıt Ağaç
Tescili Hk.

OLUR
02/04/2018

 e-imzalıdır

Kemalettin Cengiz TEKİNSOY
Bakan a.
Genel Müdür

Ek :

- 1 - Karar (1 sayfa)
- 2 - Tespit fişi
- 3 - Üst yazı (1 sayfa)

Not: 5070 sayılı Elektronik İmza Kanunu gereği bu belge elektronik imza ile imzalanmıştır.

TABİAT VARLIKLARINI KORUMA GENEL MÜDÜRLÜĞÜ
TABİAT VARLIKLARI KORUMA ENVANTERİ

Anıt Ağaç Envanter No:

Komisyon Adı:ŞANLIURFA

Karar Tarih/No:

İli:ŞANLIURFA

İlçesi:SİVEREK

Mahalle-Köy-Mevkii:Kayalı Mah. Güngörmez Mezrası

Pafta No:3

Ada No:

Parsel No:

Mülkiyet Durumu:

Boy (m): 22

Gövde Çapı (cm):180

Tepe Çapı (m):5

Köy Bölümü:

Yaş (yıl):350-400

Diğer Koruma Statüsü

Koordinat Değerleri

(UTM 3^u(0) - ED 50)

Y:(3°) 500 731.45

X:(3°) 4193027.83

Tür Adı (Türkçe):
PALAMUT MEŞESİ

Tür Adı (Bilimsel):
QUERCUS İTHABURENSIS

Koruma Alanı (m²)

197.653

Anıt Ağaç Özelliği

Boyutsal



Asgari Anıtsal Değeri (AAD):45

Şimdiki Anıtsal Değeri (ŞAD):65

Kültürel

Tarihi



Folklorik



Mistik



Açıklama:

Bulunduğu Yer

Ormanda
(1 hektardan büyük)



Meşcerede
(kırsal-kentsel)



Grupta
(kırsal-kentsel)



Kümede
(kırsal-kentsel)



Tek
(kırsal alanda)



Tek
(kent içinde)



Pozitif Özellikleri

Yetiştirme Ortam Faktörlerinin
Korunması Mümkün



Sağlıklı



Türkiye'de yada Dünyada
Sayılı Bir Ağaç Olması



Özellikli



Genel Görünüm

Düzensiz



Budanmış



Budanmamış



Sağlık Durumu

Sağlıklı



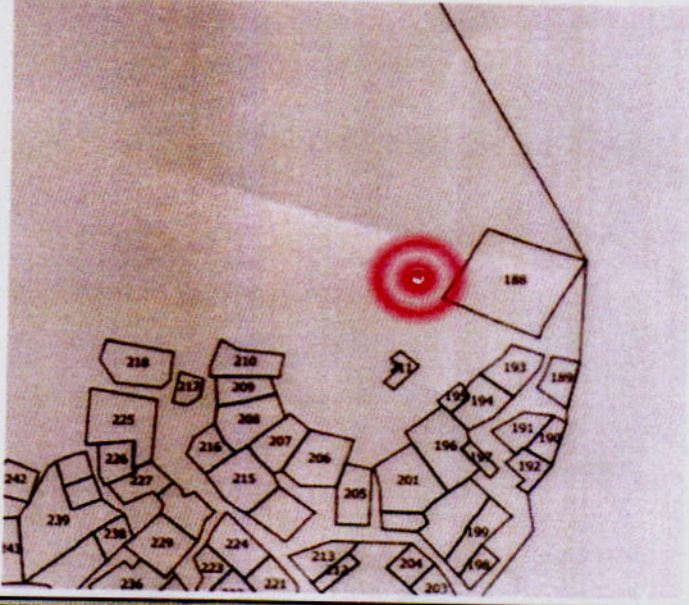
Yaralı




Böcek-Mantar



HARİTA:



FOTOĞRAF:



HAZIRLAYANLAR:

Ad-Soyad:Hakan KAYA

Meslek:Orman Müh.

Tarih:05.02.2018

İmza:

Ad-Soyad: İ.ÇAKMAK

Meslek:Elk. Teknikeri

Tarih:05.02.2018

İmza:

Ad-Soyad:Ö. GÜZELLER

Meslek: Harita Tek

Tarih:

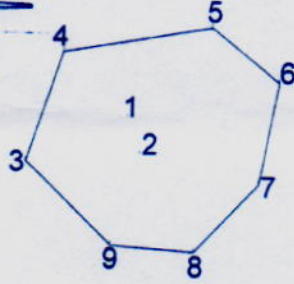
İmza:

05.02.2018

İli İlçesi Mahallesi Ada/Parsel	ŞANLIURFA SİVEREK KAYALI (GÜNGÖRMEZ)		
Ada	Parsel	Alan	Pafta
		197.653	

ÜYE	İMZA
Süreyya KARATAŞ	
Fatih SARIOĞLU	
Mehmet Çaldıran	
Reyhan Hoşgözü Kaya	
Serhan ÇERAM	
Lurme ÖZKASA	
Yasemin BAYINDIR	

T.C.
Çevre ve Şehircilik Bakanlığı
Şanlıurfa Tabiat Varlıklarını
Koruma Bölge Komisyonunun
28.02.2018 Tarih ve 273...
Sayılı Kararı Ekiidir.



(UTM) ED-50 3 DERECE

Nokta No	Y	X
1	500731.453	4193027.831
2	500732.293	4193025.360
3	500724.420	4193024.810
4	500726.901	4193032.383
5	500737.185	4193034.164
6	500741.937	4193030.382
7	500740.626	4193023.349
8	500736.234	4193018.657
9	500730.412	4193019.058

İlyas ÇAKMAK
Elk - Tebrizi

Ömer GÜZELER
Harita Kadrosu

T.C.
ÇEVRE VE ŞEHİRCİLİK BAKANLIĞI
TABİAT VARLIKLARINI KORUMA GENEL MÜDÜRLÜĞÜ
ŞANLIURFA TABİAT VARLIKLARINI KORUMA BÖLGE KOMİSYONU
KARAR

Toplantı Tarihi ve No : 28.02.2018 -85
Karar Tarihi ve No : 28.02.2018- 273

Toplantı Yeri
ŞANLIURFA

Şanlıurfa İli, Siverek İlçesi, Kayalı Mahallesi Güngörmez Mezrası Mevkii'nde bulunan Palamut Meşesi'nin (Quercus ithaburensis) tesciline ilişkin, Şanlıurfa Çevre ve Şehircilik İl Müdürlüğünün 05.02.2018 tarihli raporu, 63.08-207 sayılı işlem dosyası içeriği okundu, incelendi.

Yapılan görüşmeler sonunda; Şanlıurfa İli, Siverek İlçesi, Kayalı Mahallesi, Güngörmez Mezrası, pafta 3 üzerinde yer alan, koordinatları Y: 500731,45 X: 4193027,83 (ED 50 3⁰), koruma alanı: 197,653 m² olan Palamut Meşesi (Quercus ithaburensis) ağacın, 19.07.2012 tarih ve 28358 sayılı Resmi Gazetede yayımlanan "Korunan Alanların Tespit, Tescil ve Onayına İlişkin Usul ve Esaslara Dair Yönetmeliğin" 11. maddesindeki kriterlere uygun olması ve TS 13137 Anıt Ağaçlar-Envanter, Seçim Kuralları ve İşaretleme Standartlarına göre şimdiki anıtsal değerinin asgari anıtsal değerinden büyük olması nedeniyle "anıt ağaç" olarak tescil edilmesinin uygun olduğuna ve onaylanmak üzere Bakanlığımıza (Tabiat Varlıklarını Koruma Genel Müdürlüğüne) gönderilmesine Komisyon'a katılan üyelerin oy birliği ile karar verildi.

- Ek: 1. Tescil fişi
2. Anıt ağaç koruma alanı koordinat listesi

BAŞKAN
Serhan GEZMEN
Şehir Plancısı
(İMZA)

BAŞKAN YARDIMCISI
Mehmet ÇALDIRAN
Şehir Plancısı
(İMZA)

ÜYE
Reyhan HAROĞLU KAYA
Peyzaj Mimarı
(İMZA)

ÜYE
Yasemin BAYINDIR
Çevre Mühendisi
(İMZA)

ÜYE
Süreyya KARATAŞ
Ağaç işl. End. Müh.
(İMZA)

ÜYE
Fatih SARIOĞLU
Harita Mühendisi
(İMZA)

ÜYE
Durmuş ÖZKÖKSAL
Hukukçu
(İMZA)

ONAY
.../02/2018

İsmail IŞIKDAĞ
Çevre ve Şehircilik İl Müdürü
(İMZA)



Mustafa TANRIVERDİ
Mustafa TANRIVERDİ
Şehir Plancısı